Widmungsverfügung

Betr.: Widmung von Straßen im Stadtgebiet Pinneberg

Entsprechend dem Beschluss der Ratsversammlung Pinneberg vom 08.10.2026 wird die Widmung der nachstehend aufgeführten Straßen für den öffentlichen Verkehr gemäß § 6 des Straßen- und Wegegesetzes des Landes Schleswig-Holstein (StrWG) in der Fassung vom 25. November 2003 (GVOBl. Schl.-H. S. 631, ber. 2004 S. 140), zuletzt geändert durch Art. 6 des Gesetzes vom 11. Dezember 2025 (GVOBl. Schl.-H. 2025, Nr. 168), verfügt.

I.

Gemäß § 3 Abs. 1 des Straßen- und Wegegesetzes werden folgende Straßen der Gemarkung Pinneberg, jeweils gemäß anliegendem Lageplan, als **Gemeindestraßen** (Ortsstraßen gemäß § 3 Abs. 1 Nr. 3 Buchst. a) StrWG) eingestuft:

1. **An den Fischteichen** zwischen Ossenpadd und Brücke über die Westumgehung (ausschl.)
   (Teilfläche des Flurstücks 1043 der Flur 15 entsprechend der Markierung im Lageplan)
2. **An den Fischteichen** zwischen Brücke über die Westumgehung (ausschl.) und Osterloher Weg
   (Flurstücke 292/3, 292/5, 384/3, 384/5, 384/6 sowie Teilfläche der Flurstücke 1042, 1045 und 1048, alles Flur 15, jeweils entsprechend der Markierung im Lageplan)
3. **Borsteler Weg** – kurze Verbindungsstrecke zwischen Haus-Nr. 69 und Flensburger Straße
   (Teilfläche des Flurstückes 84/9, Flur 16)
4. **Fahltsweide** – befahrbarer Teil zwischen Fahltskamp / Oberer Ehmschen und Stadion
   (Flurstück 26/20 sowie Teilfläche des Flurstücks 26/15, jeweils der Flur 14, entsprechend der Markierung im Lageplan)
5. **Heideweg** in seiner gesamten Länge vom Thesdorfer Weg bis zum Eggerstedter Weg
   (Flurstück 711/22 und Flurstück 711/21 der Flur 20 entsprechend der Markierung im Lageplan)
6. **Im Hauen** - äußere Strecke zwischen Haus-Nrn. 2 und 255
   (Flurstück 306 der Flur 15)
7. **Lindenhof** - Seitenarme (Grundstücke Nrn. 3-6 und 11-21)
   (Teilflächen des Flurstückes 46/4 der Flur 13 entsprechend der Markierung im Lageplan)
8. **Osterloher Weg** zwischen Ossenpadd und Im Hauen
   (Flurstück 296/1 der Flur 15)
9. **Parkstraße** zwischen Ohlkoppel und Schenefelder Landstraße
   (Teilflächen der Flurstücke 243, 859 und 860, allesamt der Flur 27, entsprechend der Markierung im Lageplan)
10. **Rehmen** – alter Straßenverlauf (auch ehemalige Neuthesdorfer Straße), Hauptzug bis Burmeisterallee u. östlich der Burmeisterallee
    (Teilfläche des Flurstücks 2005 sowie Flurstück 946/226, beides Flur 21, entsprechend der Markierung im Lageplan)

II.

Ferner werden die folgenden Straßen bzw. Wege der Gemarkung Pinneberg, jeweils gemäß anliegendem Lageplan, als **sonstige öffentliche Straßen** (beschränkt öffentliche Straße / selbstständiger Geh- und Radweg gemäß § 3 Abs. 1 Nr. 4 Buchst. b) StrWG) eingestuft:

11. **An den Fischteichen** – nur Brücke über die Westumgehung mit Fuß- und Radweg einschließlich Rampen
    (Teilflächen der Flurstücke 1042, 1043, 1044, 1045, 1046 und 1047, alle Flur 15, entsprechend der Markierung im Lageplan
12. Verbindungsweg zwischen **Fahltsweide / Stadion und Rehmen**
    (Flurstücke 26/16 und 35/12 sowie Teilflächen der Flurstücke 26/15 und 35/14, sämtlichst der Flur 14, und dazu Flurstück 20/7 der Flur 21, alle entsprechend der Markierung im Lageplan)
13. **Hindenburgdamm** zwischen Elmshorner Straße und Friedenstraße
    (Teilfläche des Flurstücks 75/36 der Flur 18 entsprechend der Markierung im Lageplan)
14. **In de Simp** – Verbindungsweg zur Schenefelder Landstraße
    (Teilfläche des Flurstücks 358/5 der Flur 27 entsprechend der Markierung im Lageplan)
15. **Nieland** – drei Wohnwege zu den Grundstücken Nieland 9-9g, 9h-11g und 13-13f
    (Flurstücke 262/1, 264/1 und 266/1 der Flur 27)

Die Stadt Pinneberg ist jeweils Träger der Straßenbaulast und Eigentümer der den Straßen und Wegen dienenden Grundstücke.

Rechtsbehelfsbelehrung:

Gegen die Widmungsverfügung kann innerhalb eines Monats nach der öffentlichen Bekanntmachung Widerspruch erhoben werden. Der Widerspruch ist bei der Stadt Pinneberg, Bismarckstraße 8, 25421 Pinneberg einzulegen.

Pinneberg, 21.10.2026

Stadt Pinneberg

gez. Voerste

Voerste
Bürgermeister

Anlage 1 zur Widmungsverfügung vom 21.10.2026

An den Fischteichen - Abschnitt	lfd. Nr. in der Widmungsverfügung	Markierung im Lageplan
zwischen Ossenpadd und Brücke über die Westumgehung (ausschl.)	1	
zwischen Brücke über die Westumgehung (ausschl.) und Osterloher Weg	2	
nur Brücke über die Westumgehung mit Fuß- und Radweg einschließlich Rampen	11	

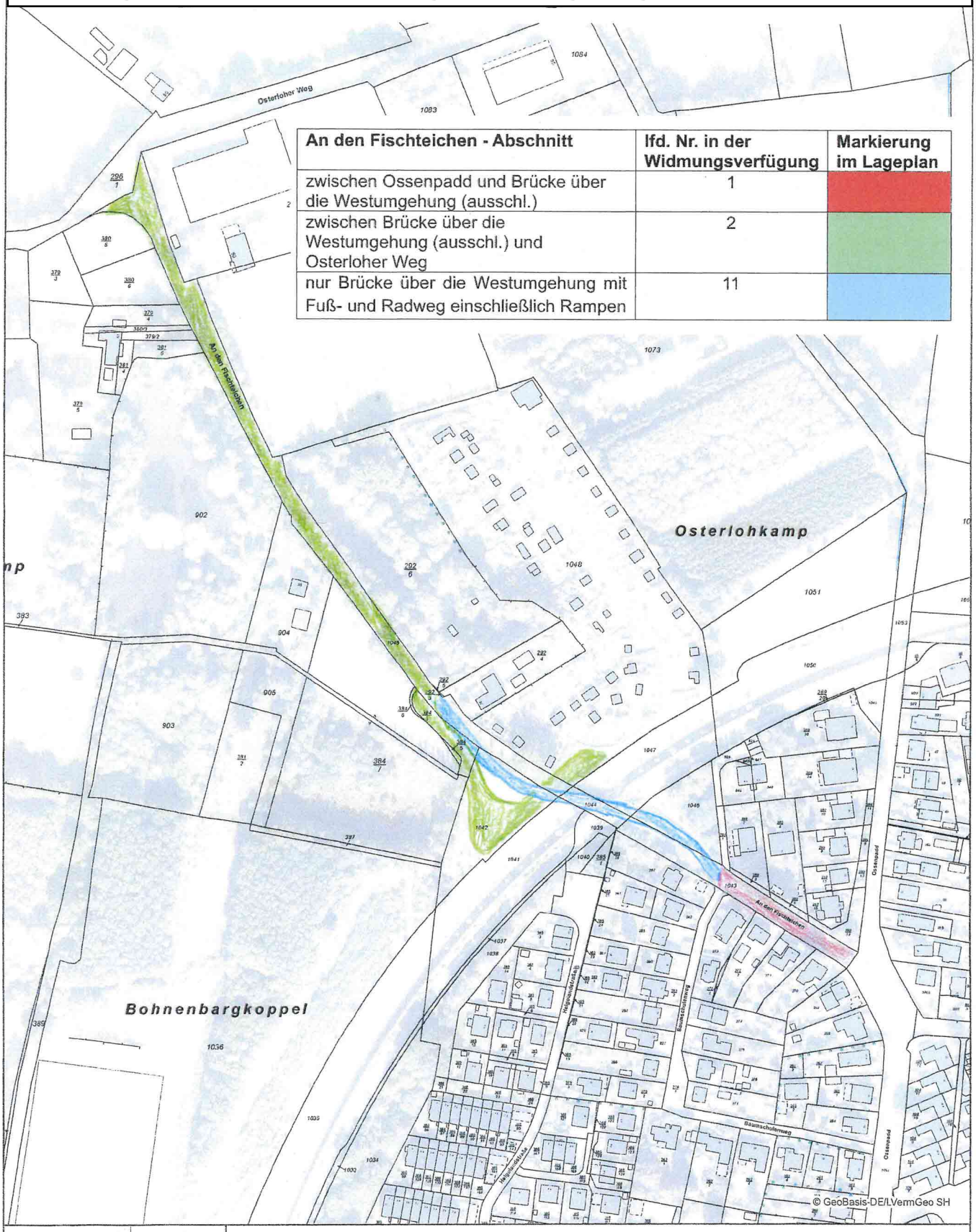

Datenauszug

Erstellt für Maßstab 1:2 000

0 0,14 km

Ersteller Herr Henkelmann

Erstellungsdatum 10.08.2026

Stadt Pinneberg
Bismarckstraße 8
25421 Pinneberg

nicht amtlicher Kartenauszug

Anlage 2 zur Widmungsverfügung vom 21.10.2026



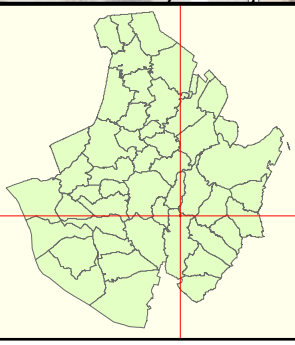

Datenauszug

Erstellt für Maßstab 1:1 000

0 40 m

Ersteller gast

Erstellungsdatum 08.09.2026

N

Stadt Pinneberg
Bismarckstraße 8
25421 Pinneberg

nicht amtlicher Kartenauszug

Anlage 3 zur Widmungsverfügung vom 21.10.2026

Fahltsweide - Abschnitt	lfd. Nr. in der Widmungsverfügung	Markierung im Lageplan
befahrbarer Teil zwischen Fahltskamp / Oberer Ehmschen und Stadion	4	
Verbindungsweg zwischen Fahltsweide / Stadion und Rehmen	12	

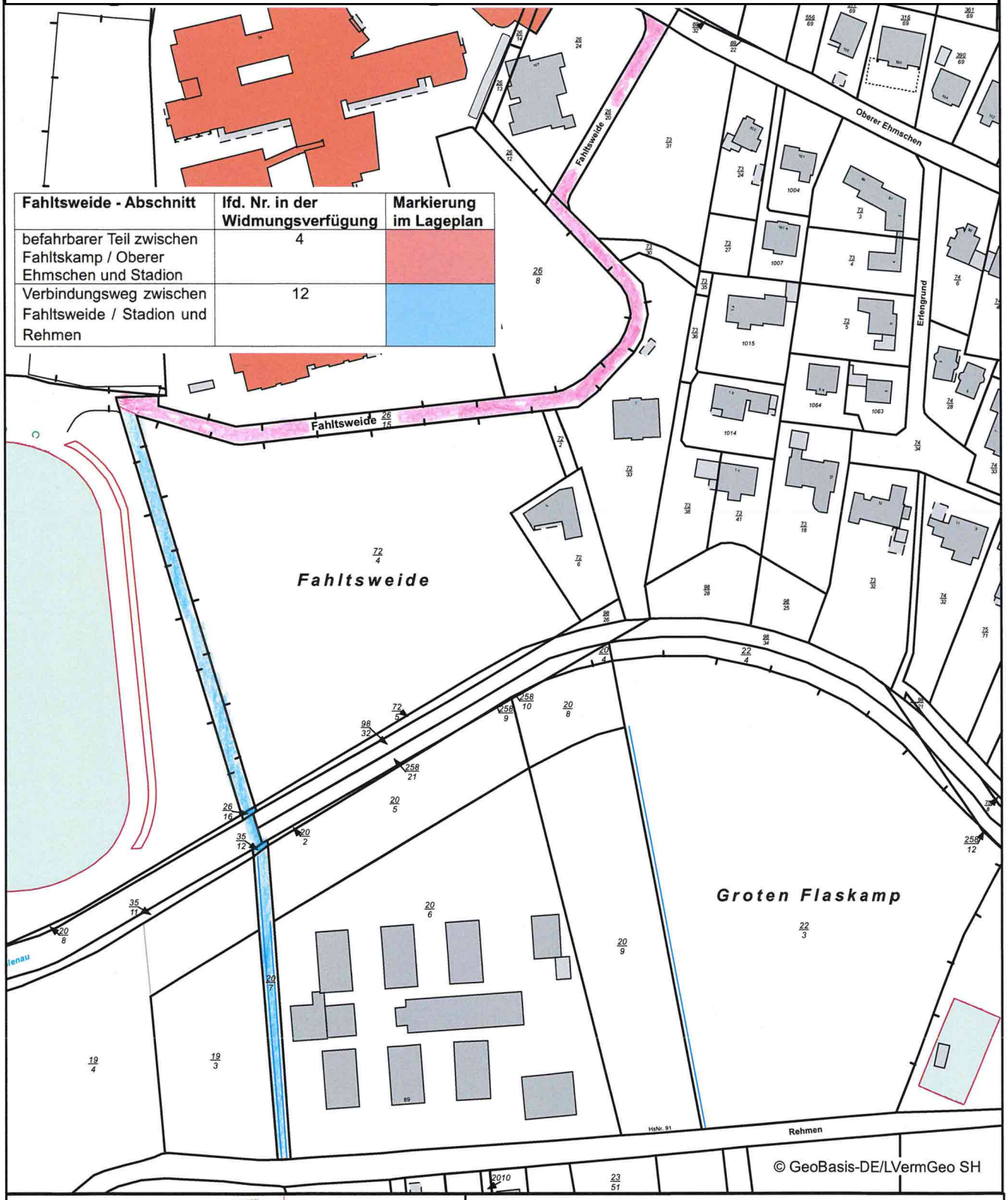



Datenauszug

Erstellt für Maßstab 1:2 000

0 100 m

N

Ersteller Herr Henkelmann

Erstellungsdatum 09.09.2026

Stadt Pinneberg
Bismarckstraße 8
25421 Pinneberg

nicht amtlicher Kartenauszug

Anlage 4 zur Widmungsverfügung vom 21.10.2026

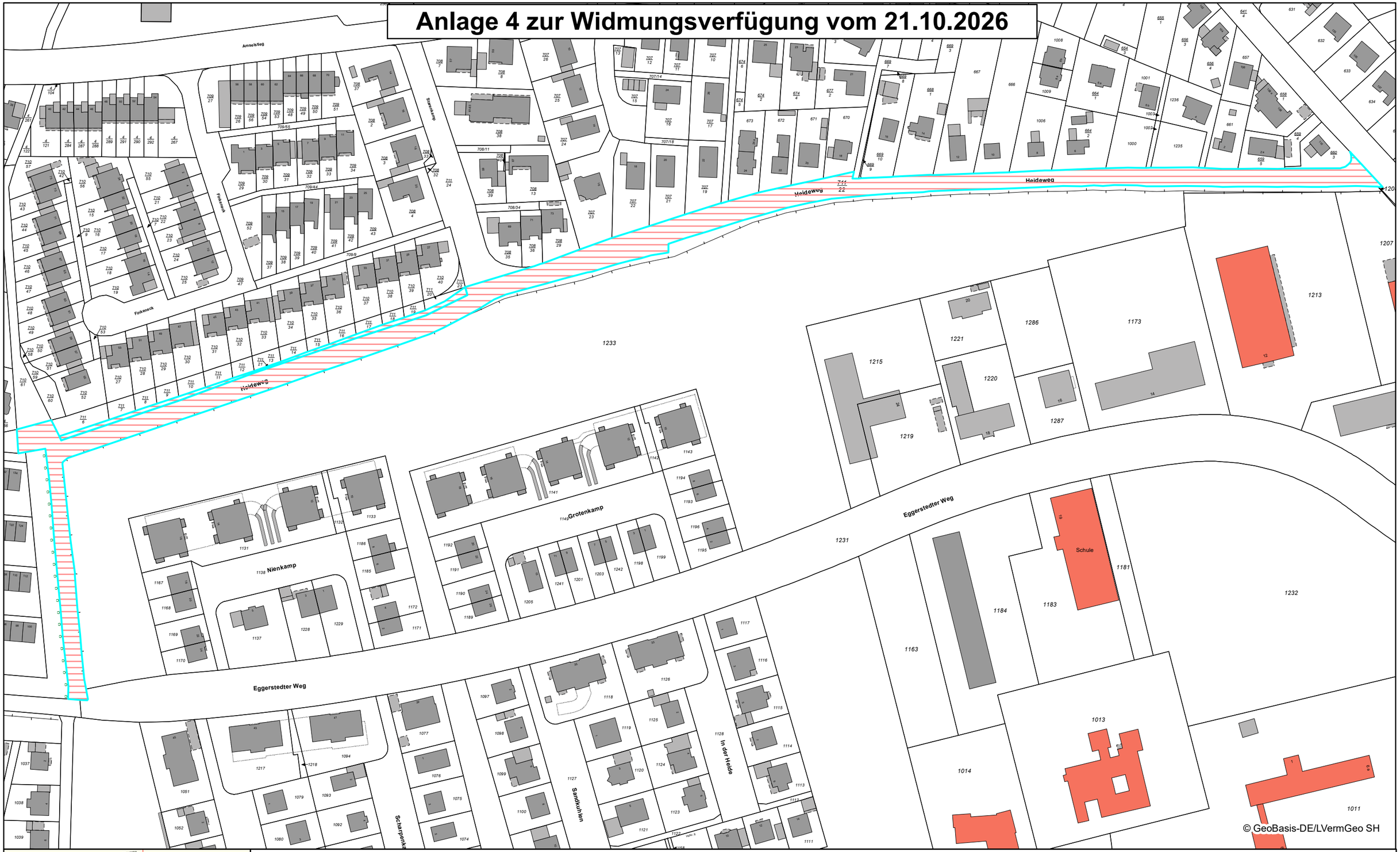

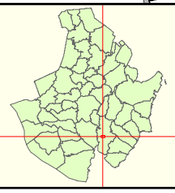

Datenauszug

Erstellt für Maßstab 1:1 808

0 0,2 km

Ersteller Herr Henkelmann

Erstellungsdatum 09.09.2026

N

Stadt Pinneberg
Bismarckstraße 8
25421 Pinneberg

nicht amtlicher Kartenauszug

Anlage 5 zur Widmungsverfügung vom 21.10.2026



Datenauszug

Erstellt für Maßstab 1:1 000

0 0,1 km

Ersteller gast

Erstellungsdatum 08.09.2026

N

Stadt Pinneberg
Bismarckstraße 8
25421 Pinneberg

nicht amtlicher Kartenauszug

Anlage 6 zur Widmungsverfügung vom 21.10.2026

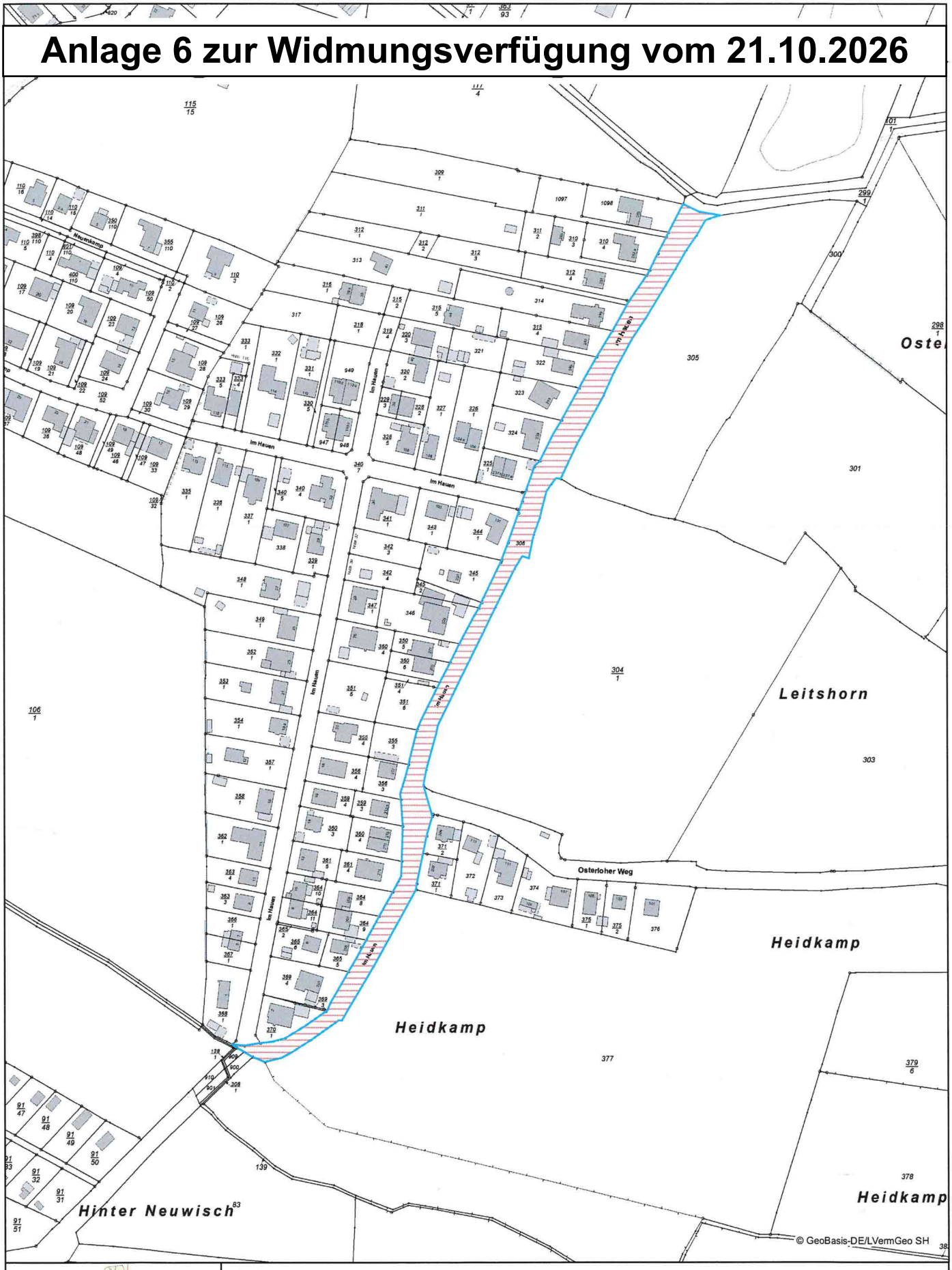

Datenauszug

Erstellt für Maßstab 1:2 000

0 0,14 km

Ersteller gast

Erstellungsdatum 08.09.2026

Stadt Pinneberg
Bismarckstraße 8
25421 Pinneberg

nicht amtlicher Kartenauszug

Anlage 7 zur Widmungsverfügung vom 21.10.2026

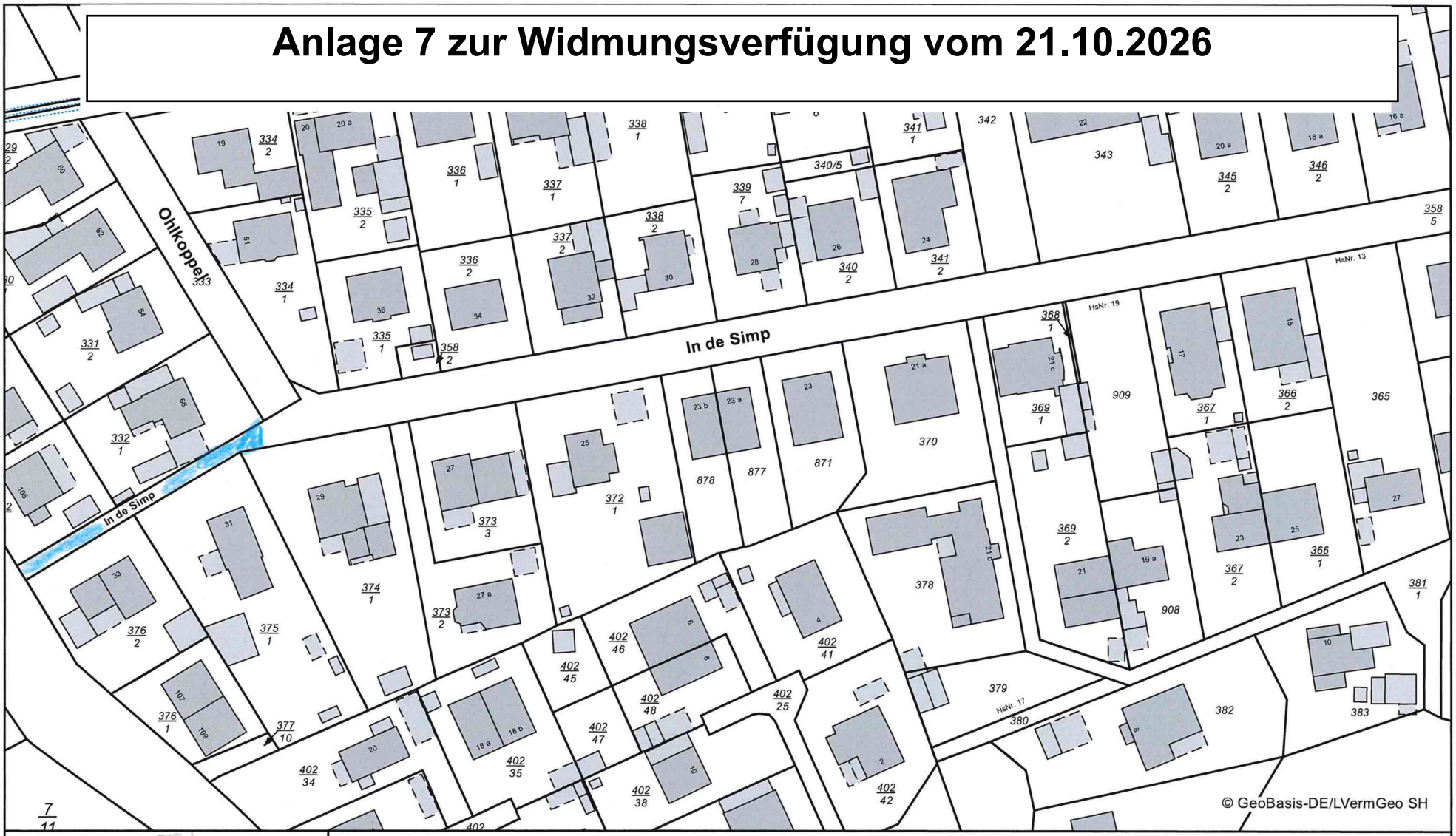



Datenauszug

Erstellt für Maßstab 1:1 000

0 — 0,06 km

Ersteller Herr Henkelmann

Erstellungsdatum 09.09.2026

N

Stadt Pinneberg
Bismarckstraße 8
25421 Pinneberg

nicht amtlicher Kartenauszug

Anlage 8 zur Widmungsverfügung vom 21.10.2026



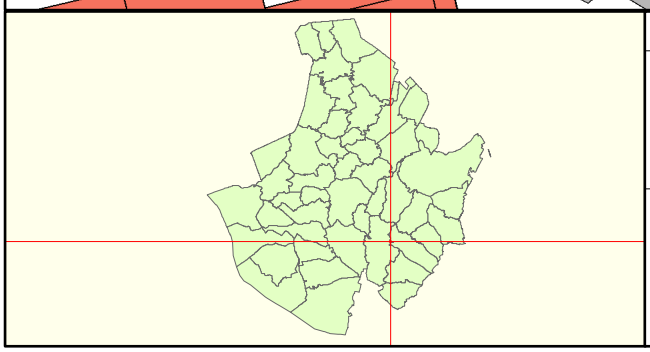

Datenauszug

Erstellt für Maßstab 1:1 000

0 40 m

Ersteller Herr Henkelmann

Erstellungsdatum 10.09.2026

Stadt Pinneberg
Bismarckstraße 8
25421 Pinneberg

nicht amtlicher Kartenauszug

Anlage 9 zur Widmungsverfügung vom 21.10.2026

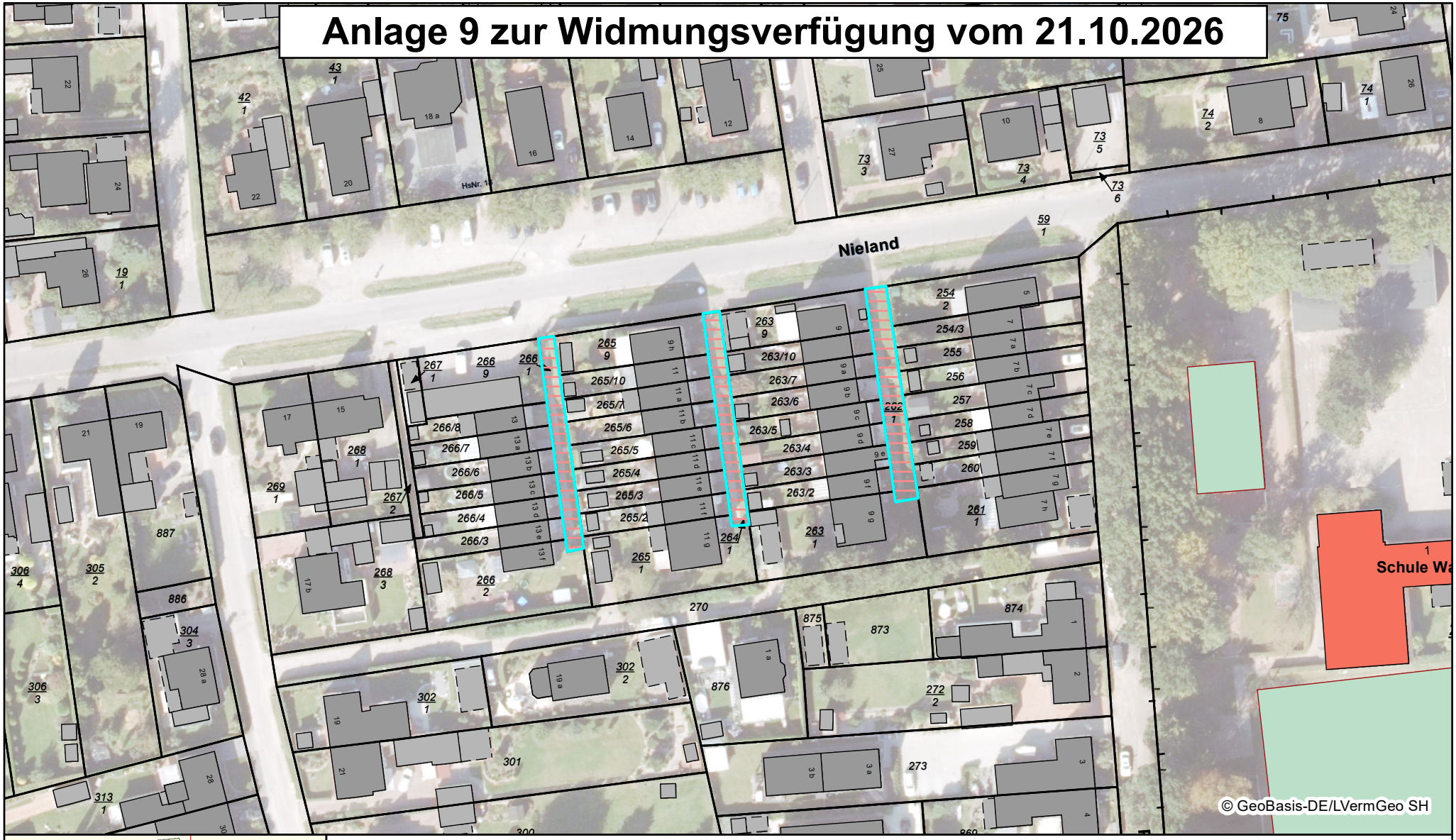

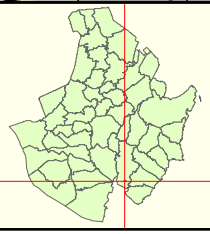

Datenauszug

Erstellt für Maßstab 1:1 000

0 0,06 km

Ersteller Herr Henkelmann

Erstellungsdatum 10.08.2026

N

Stadt Pinneberg
Bismarckstraße 8
25421 Pinneberg

nicht amtlicher Kartenauszug

Anlage 10 zur Widmungsverfügung vom 21.10.2026

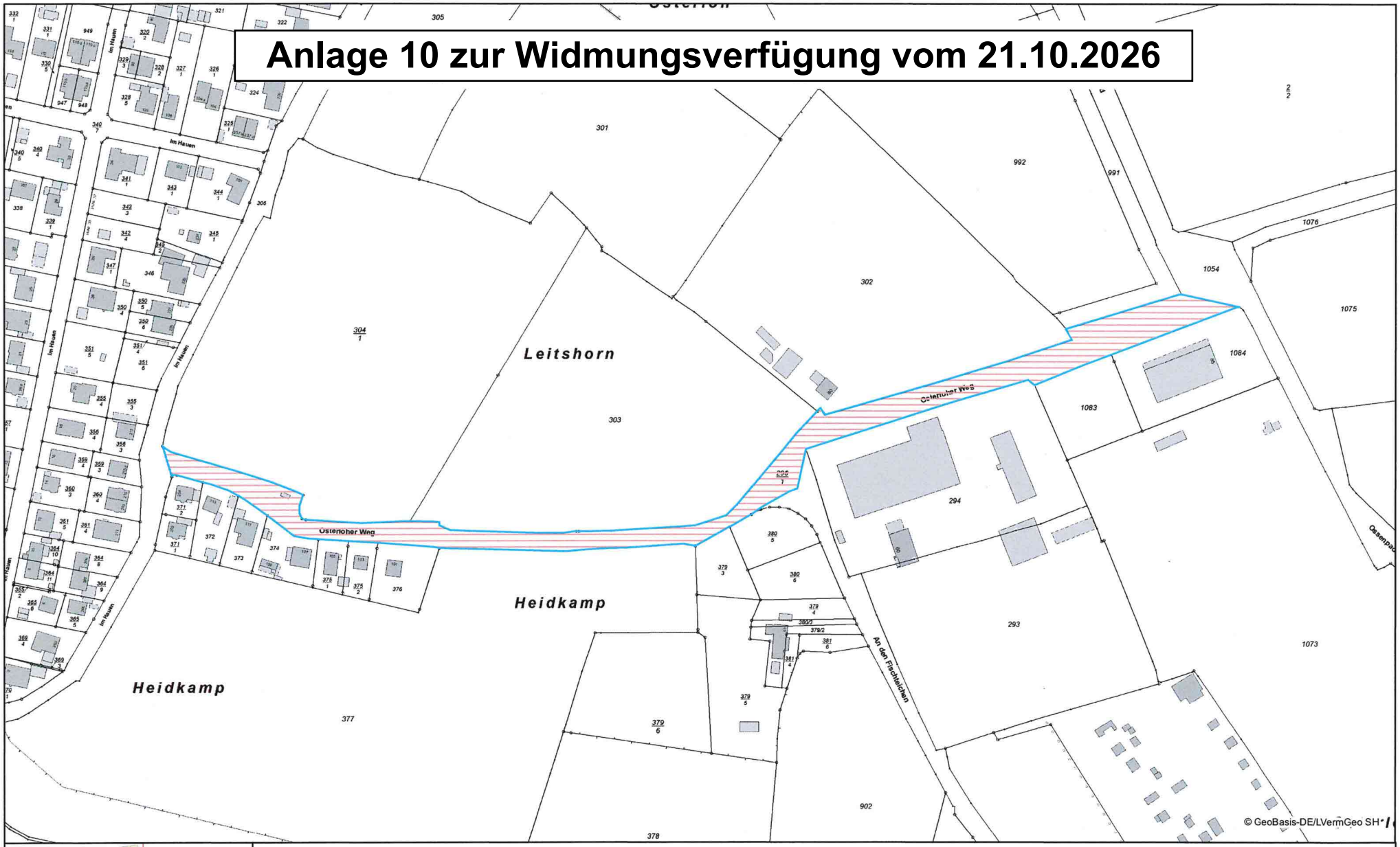



Datenauszug

Erstellt für Maßstab 1:2 000

0 0,22 km

Ersteller gast

Erstellungsdatum 08.09.2026

N

Stadt Pinneberg
Bismarckstraße 8
25421 Pinneberg

nicht amtlicher Kartenauszug

Anlage 11 zur Widmungsverfügung vom 21.10.2026



Datenauszug

Erstellt für Maßstab 1:1 000

0 0,06 km

Ersteller Herr Henkelmann

Erstellungsdatum 09.09.2026

N

Stadt Pinneberg
Bismarckstraße 8
25421 Pinneberg

nicht amtlicher Kartenauszug

Anlage 12 - Teil 1 - zur Widmungsverfügung vom 21.10.2026

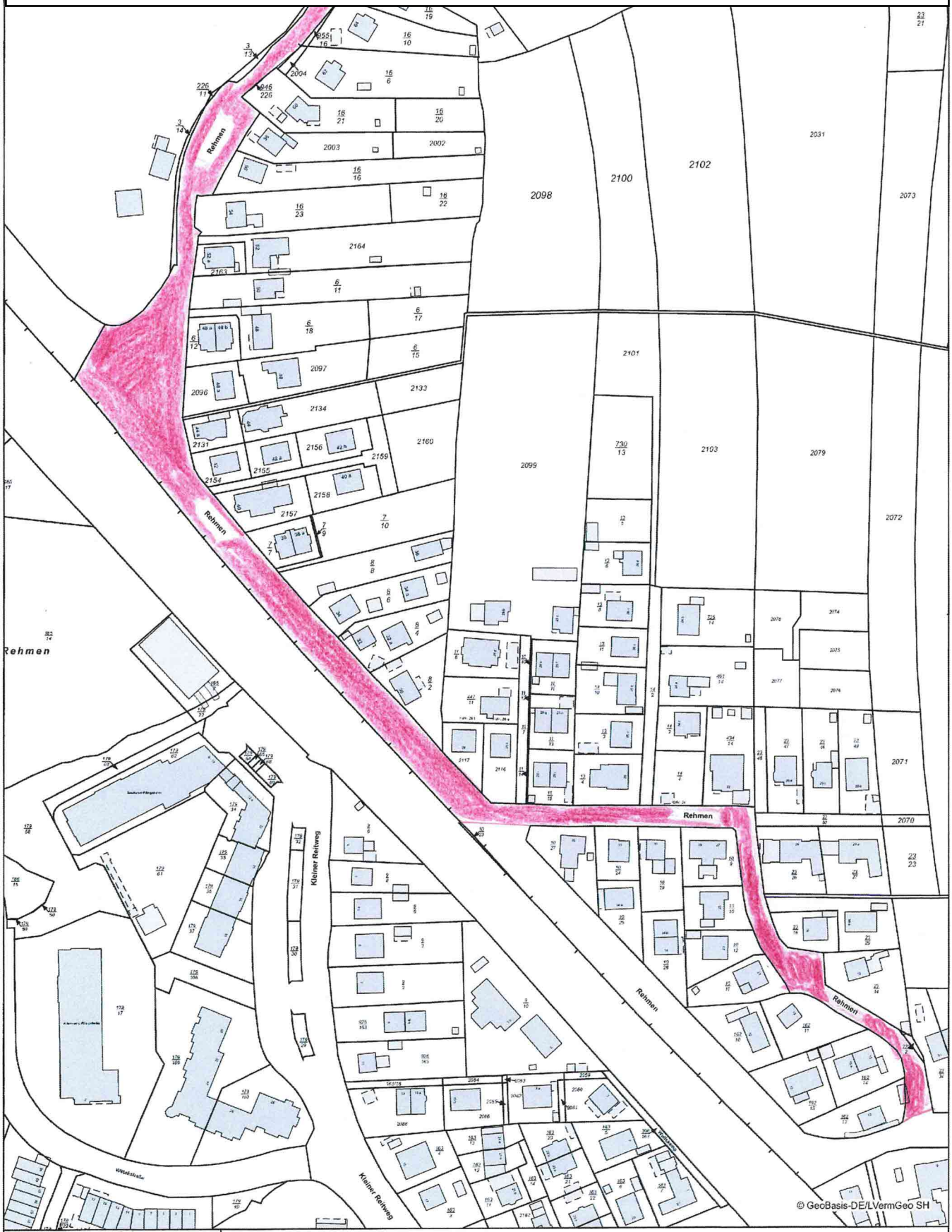

Datenauszug

Erstellt für Maßstab 1:1 500

0 0,1 km

Ersteller Herr Henkelmann

Erstellungsdatum 09.09.2026

N

Stadt Pinneberg
Bismarckstraße 8
25421 Pinneberg

nicht amtlicher Kartenauszug

Anlage 12 - Teil 2 - zur Widmungsverfügung vom 21.10.2026

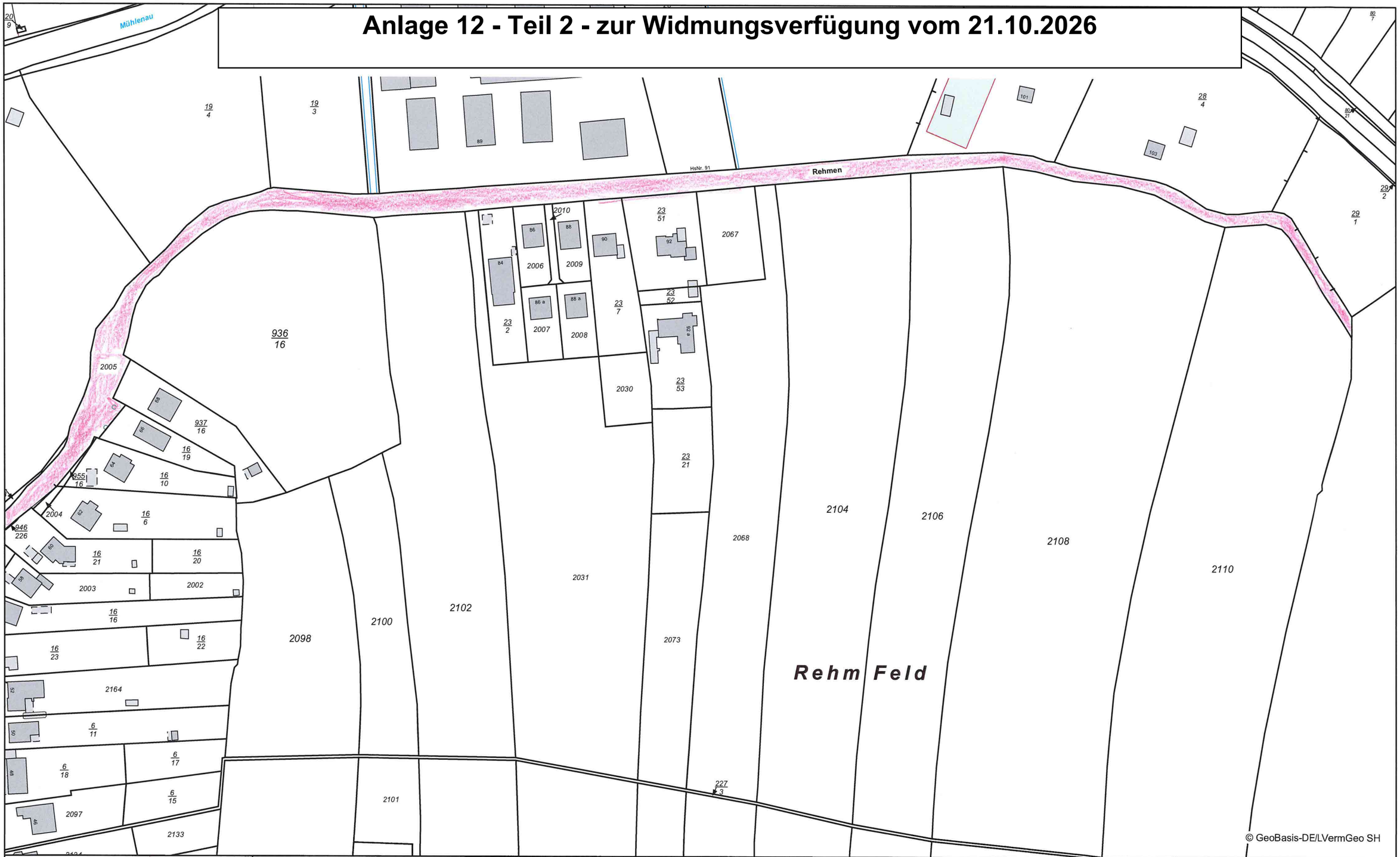

Datenauszug

Erstellt für Maßstab 1:1 500

0 — 0,16 km

Ersteller Herr Henkelmann

Erstellungsdatum 09.09.2026

N

Stadt Pinneberg
Bismarckstraße 8
25421 Pinneberg

nicht amtlicher Kartenauszug