

Bekanntmachung der Stadt Pinneberg

Betr.: Einstellung diverser Bebauungsplanverfahren

Der Ausschuss Stadtentwicklung hat in seiner Sitzung am 18.09.2024 beschlossen, die Verfahren zur Aufstellung folgender Bebauungspläne einzustellen:

B-Plan 108 „Nördlich Mühlenstraße“ – Gebiet zwischen der Mühlenstraße, östlich Westring, und südlich Pinnau bis an die westliche Grenze der Grundstücke Paulstraße

B-Plan 123 „Haderslebener Straße“ - Gebiet östlich der A23 und nördlicher Stadtgrenze beiderseits der Haderslebener Straße

B-Plan 124, 1. Änderung „Ärztehaus Rockvillestraße“ - Gebiet des Flurstücks 24/11 zwischen der Rockvillestraße, dem P&R-Platz, der Bahnlinie und dem Flurstück 24/10

B-Plan 132 „Haidberg Pi-Nord“ - Gebiet zwischen der Straße Haidloh, südlicher Grenze der Flurstücke 174, 175 und 197 sowie westlicher Grenze der Flurstücke 189 bis 197

B-Plan 133 „Stettiner Straße Quellental“ – Gebiet zwischen Feldstraße, Kirchhofsweg, Marienburger Str. und Breslauer Straße

B-Plan 143 „Friedenstraße“ - Gebiet östlich der Elmshorner Straße, westlich Friedenstraße und nördlich der Flurstücksgrenze des Flurstücks der Hans-Claussen-Schule

B-Plan 144 „Elmshorner Straße Nord“ - Gebiet zwischen der Elmshorner Straße, der Grenze zur Gemeinde Kummerfeld, der Bundesautobahn (A23) und der Quickborner Straße

B-Plan 159 „Halstenbeker Straße Ost“ - Gebiet südöstlich der Wendeanlage der Halstenbeker Straße, südwestlich der Bahnlinie Hamburg – Kiel und nördlich der Düpenau

B-Plan 164 „Damm / Auwiese“ - Gebiet zwischen Damm, Auwiese, Hindenburgdamm und Tangstedter Straße.

B-Plan 166 „Schauenburgerstraße / Rübekamp“ - Gebiet östlich der Bahnlinie Hamburg – Kiel, südlich des Rübekamps und westlich der Schauenburgerstraße bis zur Hausnr. 5

Dieser Beschluss wird hiermit bekannt gemacht.

Hinweis: Die Lagepläne der Gebietsbereiche der o.a. B-Pläne sind im Internet unter www.pinneberg.de, Rubrik „Bekanntmachungen“ einsehbar.

Pinneberg, den 18. September 2025

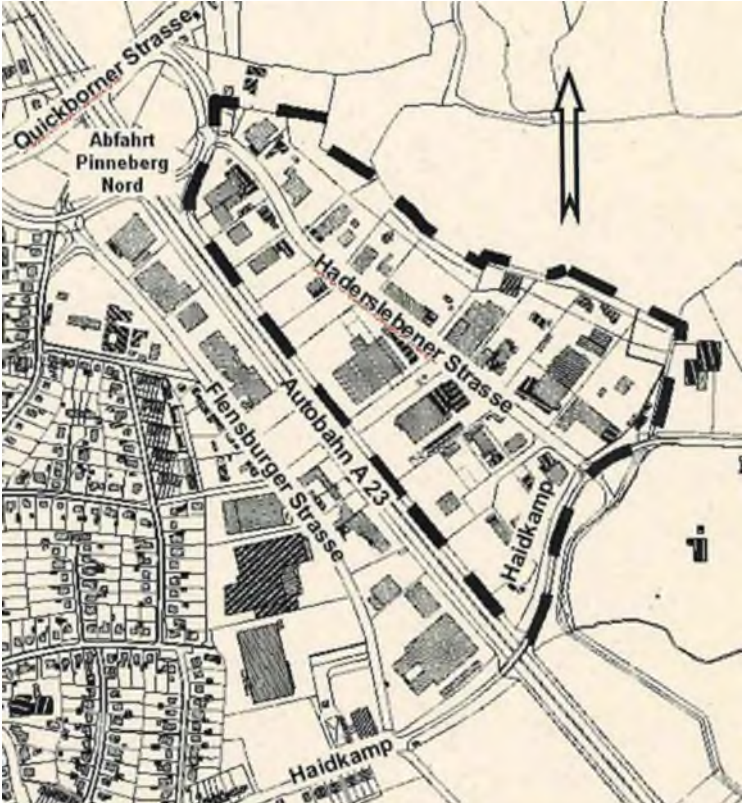
Stadt Pinneberg
Der Bürgermeister

Hinweise der Verwaltung (Abdruck nur im Internet)

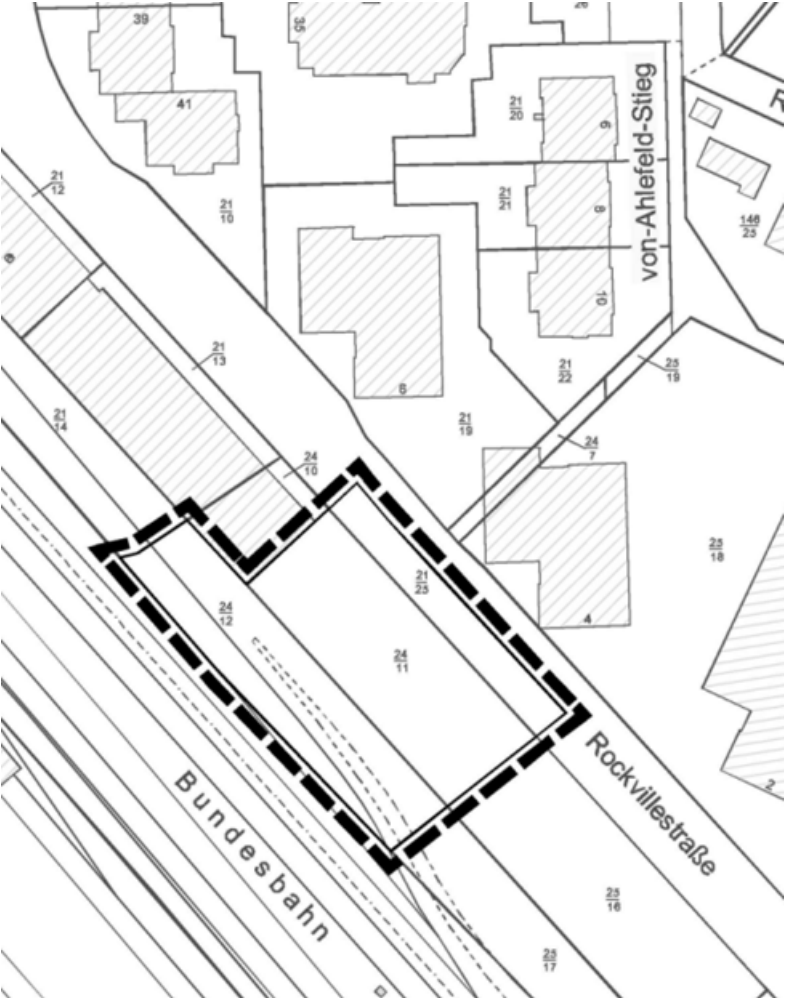
Lageplan Gebietsbereich B-Plan 108 „Nördlich Mühlenstraße“



Lageplan Gebietsbereich B-Plan 123 „Haderslebener Straße“



Lageplan Gebietsbereich B-Plan 124, 1. Änderung „Ärztehaus Rockvillestraße“



Lageplan Gebietsbereich B-Plan 132 „Haidberg Pi-Nord“



Lageplan Gebietsbereich B-Plan 133 „Stettiner Straße Quellental“



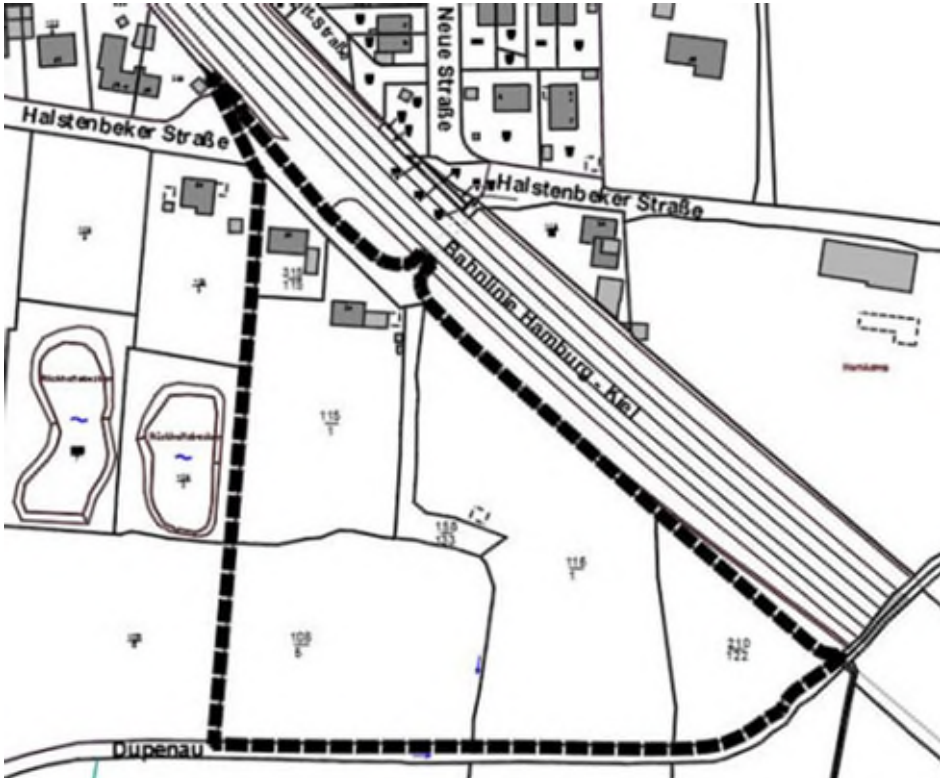
Lageplan Gebietsbereich B-Plan 143 „Friedenstraße“



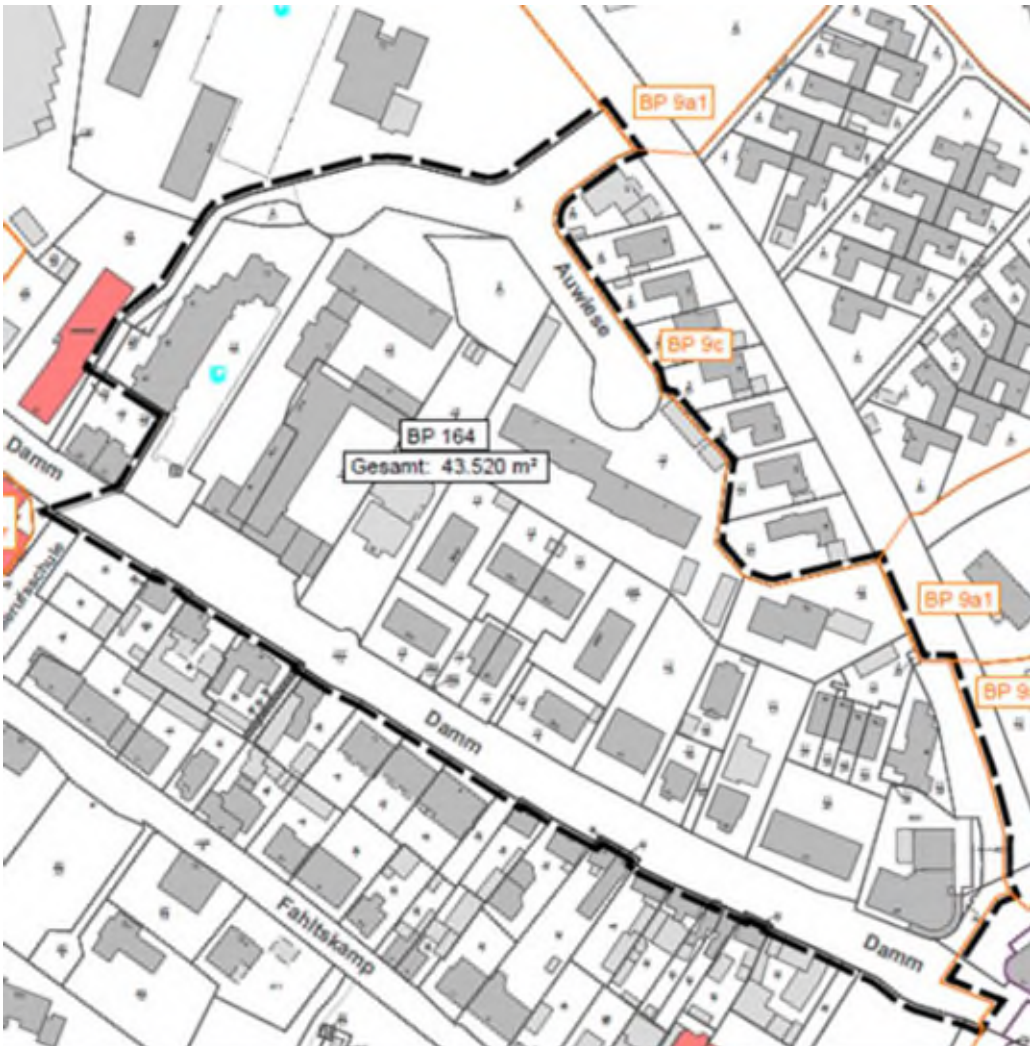
Lageplan Gebietsbereich B-Plan 144 „Elmshorner Straße Nord“



Lageplan Gebietsbereich B-Plan 159 „Halstenbeker Straße Ost“



Lageplan Gebietsbereich B-Plan 164 „Damm / Auwiese“



Lageplan Gebietsbereich B-Plan 166 „Schauenburgerstraße / Rübekamp“

